

บรรณนิทัศน์สื่อเสริมการเรียนรู้วิชาภูมิศาสตร์

ระดับมัธยมศึกษา (ม.๑ - ม.๖)

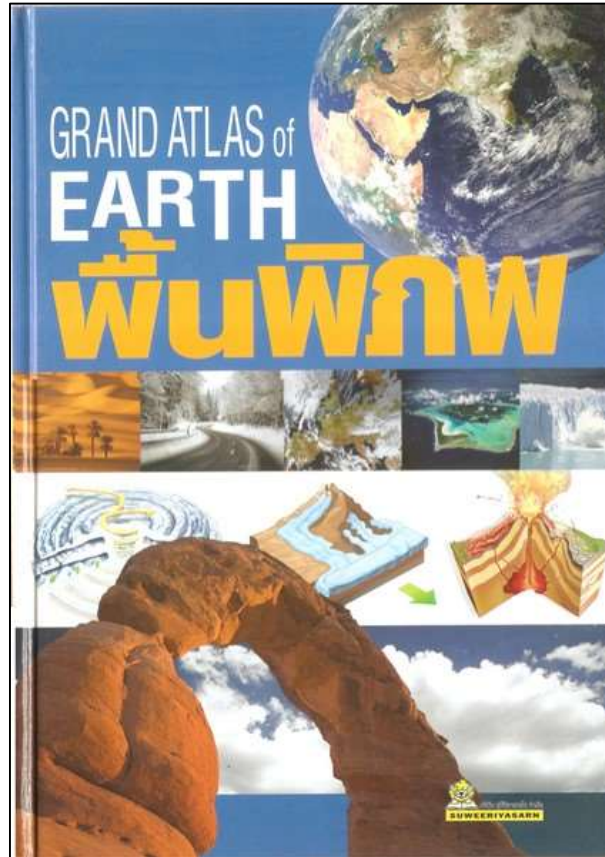
ประเภทสื่อแนะนำ

มิลเลอร์, ปีเตอร์. **โลกวินาศ ธรรมชาติพิโรธ**. แปลโดย พิมพ์มาตา วีรกุล. กรุงเทพฯ : เนชั่นเนล จีโอกราฟฟิก, ๒๕๕๓. ๑๓๒ หน้า. ภาพประกอบ. ราคา ๔๕๐ บาท.




โลกวินาศ ธรรมชาติพิโรธ เป็นหนังสือที่มีเนื้อหาเกี่ยวกับภัยธรรมชาติ แบ่งออกเป็น ๔ ส่วน ได้แก่ การรักษาคุณภาพของโลก (ภัยธรรมชาติต่าง ๆ) มหันตภัยใต้พื้นพิภพ (แผ่นดินไหว) มหันตภัยเหนือพื้นพิภพ (พายุหมุน และภัยจากนอกโลก) และรับมือกับโลกแห่งหายนภัย (การเตรียมรับภัย) นอกจากนี้ยังมีคำนิยม จาก ดร.อานนท์ สนิทวงศ์ ณ อยุธยา [ปัจจุบันดำรงตำแหน่งผู้อำนวยการสำนักงานพัฒนาเทคโนโลยีอวกาศและภูมิสารสนเทศ (องค์การมหาชน)] บทสัมภาษณ์พิเศษอดีตรัฐมนตรีต่างประเทศสหรัฐอเมริกา บิล คลินตัน บทความพิเศษเกาะติดสถานการณ์ เรื่อง “เมืองไทยในวิกฤตธรรมชาติ” และสถิติน่าระทึกใจของประเทศไทย (๒๐ หายนะทางธรรมชาติในรอบ ๒๐ ปีที่ผ่านมา) ภาพประกอบเป็นภาพสี มีทั้งที่เป็นภาพวาดและภาพถ่ายจากบริเวณที่เกิดภัยธรรมชาติทั่วโลก มีคำอธิบายภาพอย่างละเอียดเพิ่มเติมจากเนื้อหาทั้ง ๔ ส่วน

ออร์เตกา, โอฟีเลีย. GRAND ATLAS of EARTH **พื้นพิภพ**. แปลโดย อรพิน ยงวัฒนา.
กรุงเทพฯ : สุวีริยาสาส์น, ๒๕๕๕. ๙๖ หน้า. ภาพประกอบ. ราคา ๓๐๐ บาท.



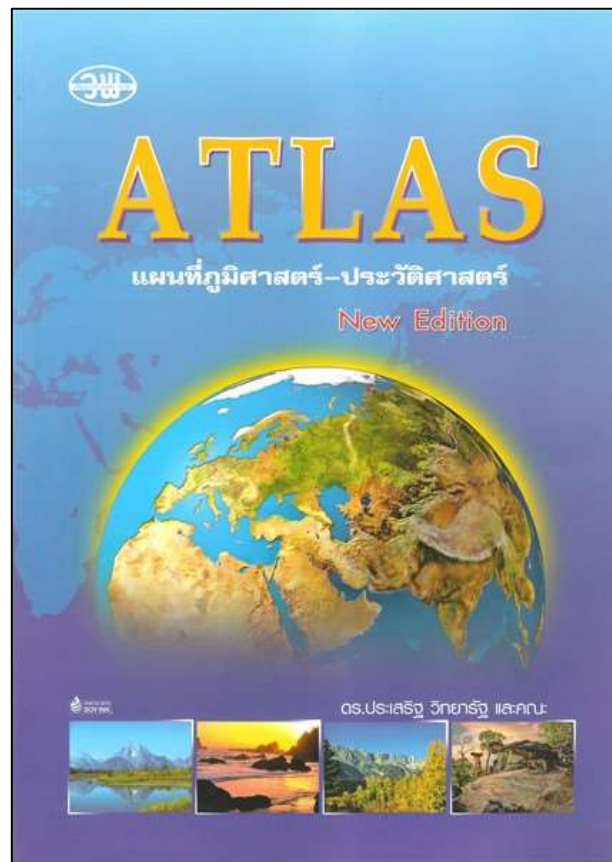
GRAND ATLAS of EARTH พื้นพิภพ เป็นหนังสือที่มีเนื้อหาครอบคลุมความรู้เกี่ยวกับลักษณะทางกายภาพของโลก แบ่งออกเป็น ๓ ส่วน ได้แก่ ประวัติศาสตร์และโครงสร้างของโลก (กระบวนการก่อตัวของโลกตั้งแต่จุดกำเนิดถึงปัจจุบัน) ดาวเคราะห์อันคึกคัก (วิวัฒนาการอย่างต่อเนื่องของโลกและสรรพสิ่งที่เปลี่ยนแปลงอยู่ตลอดเวลา) และภูมิอากาศและสภาพแวดล้อม (ปรากฏการณ์ทางอุตุนิยมวิทยา) ในแต่ละส่วนประกอบด้วยหัวข้อย่อย ซึ่งแต่ละหัวข้อมีเนื้อหาเพียง ๒ หน้า มีภาพประกอบเป็นภาพสีสี่สี ทั้งภาพถ่ายและภาพวาด ซึ่งผู้อ่านสามารถเข้าใจได้ง่าย ทำเล่มมือมิถานศัพท์ ดัชนีค้นคำภาษาอังกฤษ รายชื่อเว็บไซต์ที่น่าสนใจ และชื่อทิศทั้ง ๑๖ ทิศ

เซอร์ราโน, มาร์ตา. มหาสมุทร. แปลโดย ปิยตา วนนันทน์. กรุงเทพฯ : สุวีริยาสาส์น, ๒๕๕๕.
๓๒ หน้า. ภาพประกอบ. ราคา ๒๐๐ บาท.




มหาสมุทร เป็นหนังสือในชุด “โลกที่เราอาศัยอยู่” แบ่งออกเป็น ๑๓ เรื่องสั้น ๆ ได้แก่ ดาวเคราะห์ที่เต็มไปด้วยน้ำ ความลึกของมหาสมุทร มหาสมุทรเปลี่ยนแปลงไป คลื่นและน้ำขึ้นลง แม่น้ำในมหาสมุทร ชีวิตในมหาสมุทร การเอาชีวิตรอดในมหาสมุทร ในความลึกอันมืดมิด พืดหินปะการัง มหาสมุทรน้ำแข็ง ทรัพยากรในมหาสมุทร การทำลายมหาสมุทร และทำความเข้าใจมหาสมุทร เรื่องเหล่านี้มีความยาวเรื่องละ ๒ หน้า ซึ่งผู้อ่านสามารถเข้าใจได้ง่าย ท้ายเล่มมี อภิธานศัพท์ และดัชนี ภาพประกอบเป็นภาพวาดสีสี

ประเสริฐ วิทยารัฐ และคณะ. **ATLAS แผนที่ภูมิศาสตร์-ประวัติศาสตร์**. กรุงเทพฯ : วัฒนาพานิช, ม.ป.ป. ๑๐๐ หน้า. ภาพประกอบ. ราคา ๒๓๐ บาท.



ATLAS แผนที่ภูมิศาสตร์-ประวัติศาสตร์ เล่มนี้แบ่งออกเป็น ๔ ส่วน ส่วนแรกอธิบายเกี่ยวกับแผนที่และการอ่านแผนที่ในเล่ม ซึ่งนำเสนอแผนที่โลกหลายระดับมาตราส่วน แผนที่ระดับทวีปแสดงภูมิประเทศ ภูมิอากาศ และรัฐกิจ สำหรับทวีปเอเชียมีแผนที่ภูมิภาคต่าง ๆ โดยเน้นเอเชียตะวันออกเฉียงใต้และเอเชียตะวันออก ระดับประเทศเป็นแผนที่รัฐกิจ ส่วนที่ ๒ เป็นแผนที่ประวัติศาสตร์ประกอบด้วยแผนที่ประวัติศาสตร์ไทยตั้งแต่ถิ่นกำเนิดของชนชาติไทยจนถึงการเสียดินแดนให้อังกฤษและฝรั่งเศสในสมัยรัตนโกสินทร์ ประวัติศาสตร์เอเชียตะวันออกเฉียงใต้ ทวีปยุโรป และประเทศสหรัฐอเมริกา ส่วนที่ ๔ ให้อายละเอียดเกี่ยวกับองค์การที่สำคัญของโลก พร้อมแผนที่แสดงประเทศสมาชิก ส่วนสุดท้ายเป็นภาพธงชาติและชื่อเมืองหลวงของประเทศต่าง ๆ เรียงตามตัวอักษรภาษาไทย

สมัย สุทธิธรรม. **รู้ทันมหันตภัยธรรมชาติ**. กรุงเทพฯ : วัฒนาพานิช, ๒๕๔๔. ๑๗๖ หน้า.
ภาพประกอบ. ราคา ๑๗๕ บาท.



รู้ทันมหันตภัยธรรมชาติ เป็นหนังสือเสริมความรู้ทางภูมิศาสตร์ ที่ให้ความรู้เกี่ยวกับภัยพิบัติ ทั้งที่เกิดขึ้นเองตามธรรมชาติและที่มนุษย์สร้างขึ้น ในรูปแบบต่าง ๆ เช่น ภาวะโลกร้อน วัชโรครบาด น้ำท่วม แผ่นดินไหว ภูเขาไฟระเบิด อุทกภัยตลิ่งพัง หลุมดำ พายุและคลื่นยักษ์สึนามิ และสงครามนิวเคลียร์ ด้วยวิธีการทางวิทยาศาสตร์ พร้อมทั้งยกตัวอย่างเหตุการณ์ภัยพิบัติที่เกิดขึ้นในประเทศไทยและต่างประเทศ

หนังสือเล่มนี้ช่วยให้ผู้อ่านเกิดความรู้ความเข้าใจในเรื่องภัยพิบัติ ตระหนักถึงความรุนแรงและการเตรียมความพร้อม เพื่อป้องกันภัยพิบัติที่อาจเกิดขึ้นได้ในปัจจุบัน

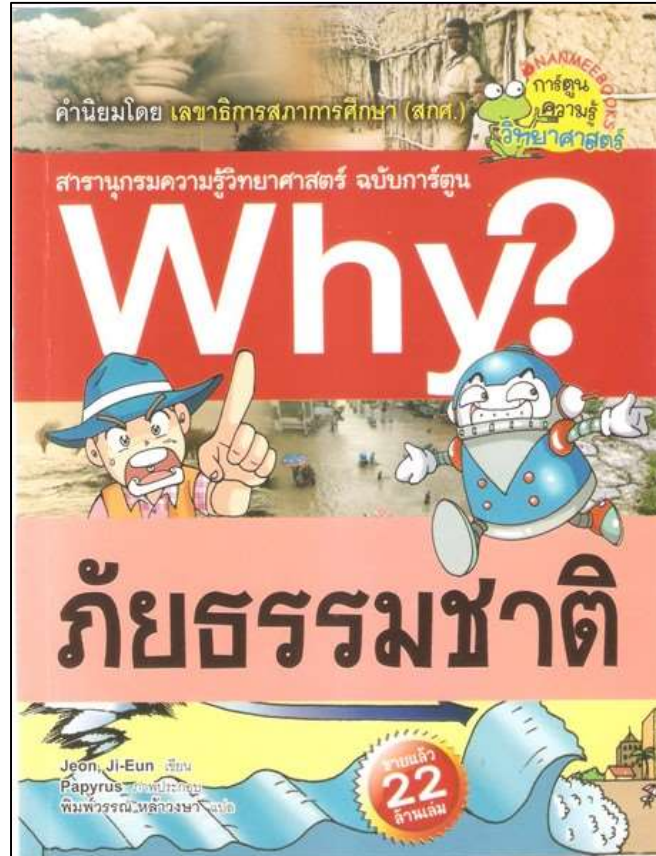
เบาดิ้น, ร็อบ. **ของเสีย**. แปลโดย จารนัย พณิชยกุล. กรุงเทพฯ : ปาเจรา, ๒๕๔๙. ๔๘ หน้า.
ภาพประกอบ. ราคา ๒๕๕ บาท.



ของเสีย เป็นหนังสือที่มีเนื้อหาเกี่ยวกับของเสีย ซึ่งเป็นสิ่งที่มนุษย์สร้างขึ้นจากการทำกิจกรรมต่าง ๆ เมื่อปริมาณของของเสียเพิ่มขึ้นก็ส่งผลกระทบต่อมนุษย์และสิ่งแวดล้อม เช่น การเปลี่ยนแปลงภูมิอากาศ ถือเป็นสัญญาณเตือนว่ามนุษย์ต้องทำอะไรบางอย่างเพื่อลดปัญหาที่มีสาเหตุมาจากของเสีย

ผู้เขียนนำเสนอเนื้อหา แบ่งเป็นหัวข้อใหญ่ ได้แก่ ทำไมจึงเป็นของเสียที่ยั่งยืน ปัญหาเกี่ยวกับของเสีย สู่ของเสียที่ยั่งยืน ของเสียที่ยั่งยืนในทางปฏิบัติ การทำให้ของเสียที่ยั่งยืนเป็นประโยชน์ ของเสียที่ยั่งยืนและตัวคุณ อนาคตของของเสียที่ยั่งยืน ท้ายเล่มยังมีอภิธานศัพท์และข้อมูลเพิ่มเติมให้ผู้อ่านได้ศึกษาต่อไป

ซอน, จี-อึน. WHY? ภัยธรรมชาติ. แปลโดย พิมพ์วรรณ หล้าวงษา. กรุงเทพฯ : นานมีบุ๊คส์
พับลิเคชันส์, ๒๕๕๓. ๑๖๑ หน้า. ภาพประกอบ. ราคา ๑๔๘ บาท.



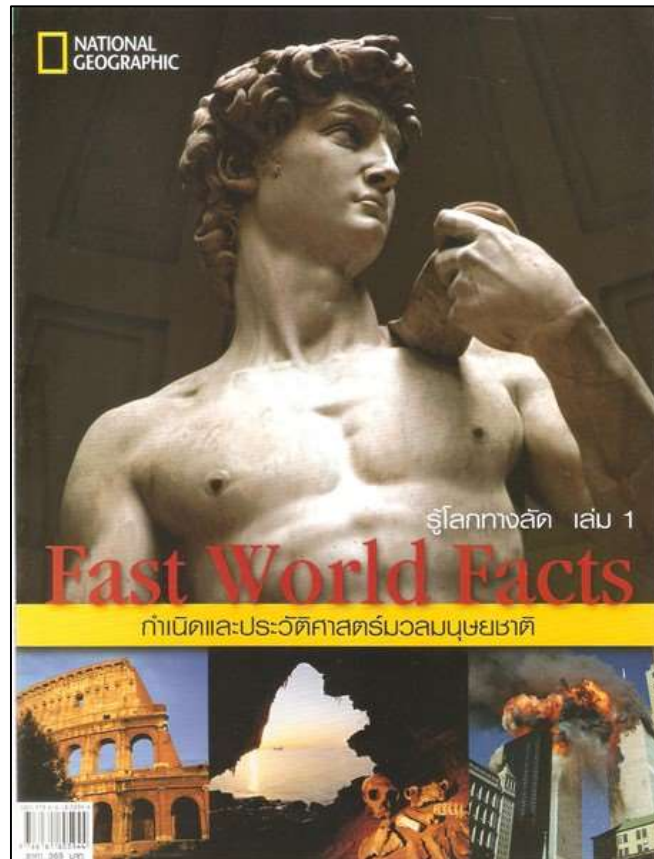
WHY? ภัยธรรมชาติ เป็นหนังสือสารานุกรมความรู้วิทยาศาสตร์ ฉบับการ์ตูน ชุด Why? เนื้อหาสาระเกี่ยวกับภัยธรรมชาติที่น่าสนใจในรูปแบบการ์ตูนของหนังสือเล่มนี้แบ่งออกเป็น ๖ ตอน ได้แก่ ภูเขาไฟ แผ่นดินไหว พายุหมุน ฤดูฝน หิมะ และเรื่องเบ็ดเตล็ดอื่น ๆ แม้จะเป็นการ์ตูนแต่มีรายละเอียดมาก ทั้งยังมีแผนภูมิและภาพถ่ายประกอบ ภาพวาดเป็นสีตลอดเล่ม ทำให้น่าติดตาม ตัวอักษรเป็นตัวพิมพ์ทั้งหมดจึงอ่านได้ง่าย

บรรณนิทัศน์สื่อเสริมการเรียนรู้วิชาภูมิศาสตร์

ระดับมัธยมศึกษา (ม.๑ - ม.๖)

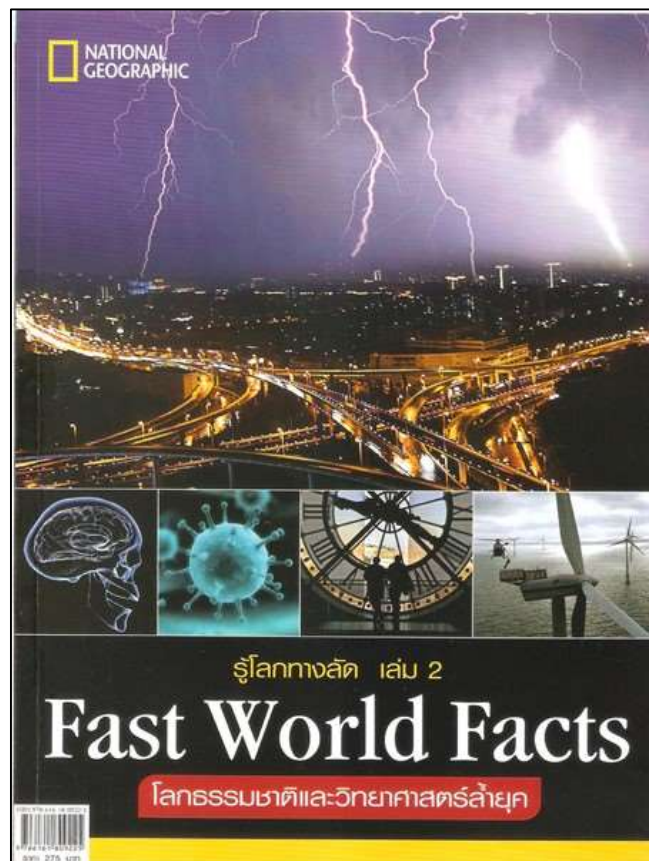
ประเภทสื่อเสริม

อีตซ์ค็อก, ชูซาน ไทเลอร์. (บรรณาธิการ). **รู้โลกทางลัด Fast World Facts เล่ม 1 : กำเนิดและประวัติศาสตร์มวลมนุษยชาติ**. แปลโดย ธญา วิชญะเชียร. กรุงเทพฯ : อมรินทร์พริ้นติ้ง แอนด์พับลิชชิ่ง, ๒๕๕๘. ๑๑๖ หน้า. ภาพประกอบ. ราคา ๓๖๕ บาท.



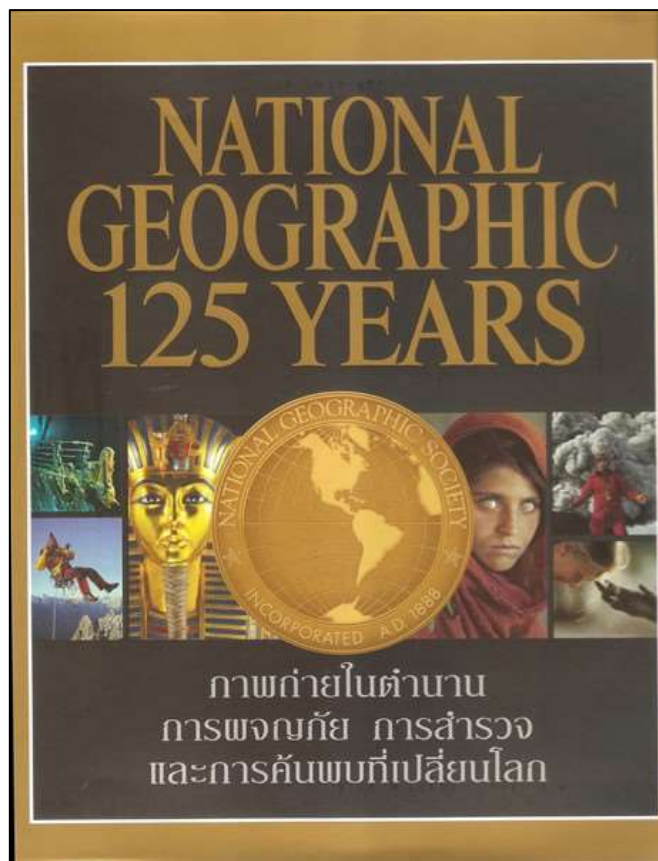
รู้โลกทางลัด Fast World Facts เล่ม 1 : กำเนิดและประวัติศาสตร์มวลมนุษยชาติ เป็นหนังสือที่น่าเสนอเรื่องราวเกี่ยวกับกำเนิดมนุษย์ยุคแรก วิวัฒนาการของมนุษย์ตั้งแต่ไพรคอนซูล จนมาเป็นมนุษย์ที่มีการทรงตัวและเดินตัวตรงดังปัจจุบัน การอพยพย้ายถิ่นของมนุษยชาติ ประวัติศาสตร์และอารยธรรมของมนุษย์ทั่วโลก ตั้งแต่ยุคก่อนประวัติศาสตร์ และอารยธรรมในดินแดนต่าง ๆ ทั้ง เมโสโปเตเมีย อียิปต์ กรีซ เปอร์เซีย โรม แอฟริกา เอเชีย เมโสอเมริกา อเมริกาใต้ ความก้าวหน้าด้านต่าง ๆ ที่มนุษยชาติสั่งสมมาตลอดระยะเวลาอันยาวนาน ทั้งด้านภาษา วัฒนธรรม ศาสนา ศิลปะ ดนตรี เครื่องนุ่งห่ม อาหาร การเกษตร การขนส่ง การค้า ที่อยู่อาศัย การสร้างเมือง ปัจจัยต่าง ๆ ที่มีผลต่อการดำรงเผ่าพันธุ์ของมนุษย์ ตลอดจนผลกระทบที่มนุษย์มีต่อสภาพแวดล้อมของโลก

อีตซ์ค็อก, ชูซาน ไทเลอร์. (บรรณาธิการ). **รู้โลกทางลัด Fast World Facts เล่ม 2 :
โลกธรรมชาติและวิทยาศาสตร์ล้ำยุค.** แปลโดย เพชร มโนปวิตร และปณต ไกรโรจนานันท์.
กรุงเทพฯ : อมรินทร์พริ้นติ้งแอนด์พับลิชชิ่ง, ๒๕๕๘. ๘๔ หน้า. ภาพประกอบ.
ราคา ๒๗๕ บาท.



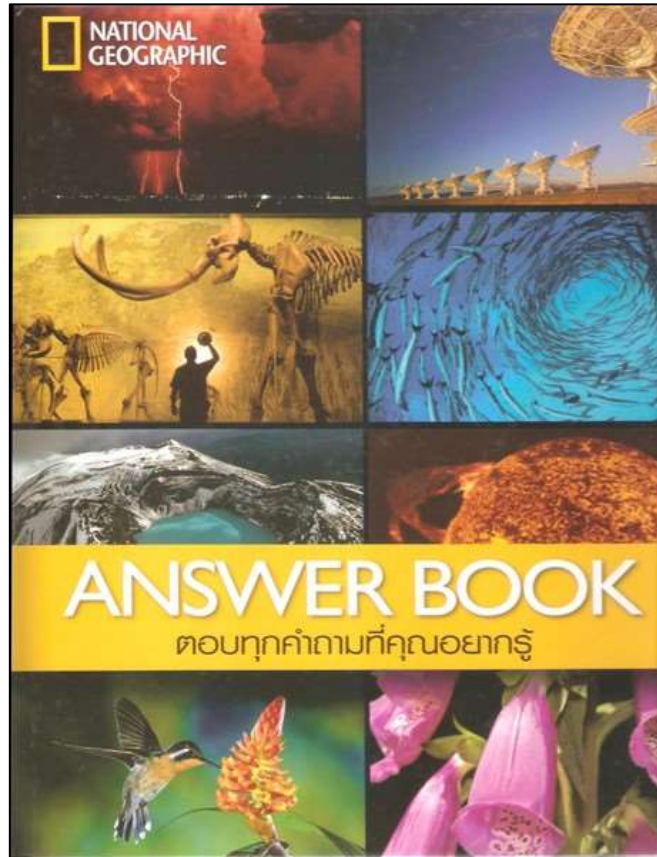
รู้โลกทางลัด Fast World Facts เล่ม 2 : โลกธรรมชาติและวิทยาศาสตร์ล้ำยุค เป็นหนังสือที่มีเนื้อหาเกี่ยวกับสภาพแวดล้อมทางธรรมชาติและลักษณะภูมิประเทศที่แตกต่างกันในแต่ละภูมิภาคทำให้ส่งผลต่อการดำรงชีวิตของสิ่งมีชีวิตบนโลก ผลของลักษณะภูมิประเทศที่มีต่อลมฟ้าอากาศ การพยากรณ์อากาศ วิธีปฏิบัติเมื่อเผชิญกับพายุทอร์นาโด พายุเฮอริเคน ความเปลี่ยนแปลงที่กำลังเกิดขึ้นกับสภาพแวดล้อมทั่วโลก ตัวชี้วัดภาวะโลกร้อน ชีวนิเวศ ทั้งป่าไม้ ป่าดิบชื้น ป่าไม้เขตร้อน ป่าไม้แถบเมดิเตอร์เรเนียน ป่าชายเลน ทุ่งหญ้าสะวันนา ทะเลทรายและป่าไม้พุ่มแล้ง พืชพรรณในเขตทุนดรา ชีวนิเวศทางน้ำ และผลกระทบจากมนุษย์ ตลอดจนความก้าวหน้าทางวิทยาศาสตร์ เช่น อินเทอร์เน็ต นาโนเทคโนโลยี เทคโนโลยีทางเลือก ศัลยกรรมพันธุศาสตร์

เจนกินส์, มาร์ก คอลลินส์. **National Geographic 125 Years.** แปลโดย ศรรรวีศา เมฆไพบูลย์.
กรุงเทพฯ : อมรินทร์พริ้นติ้งแอนด์พับลิชชิ่ง, ๒๕๕๗. ๓๘๔ หน้า. ภาพประกอบ.
ราคา ๑,๓๕๐ บาท.



National Geographic 125 Years ภาพถ่ายในตำนาน การผจญภัย การสำรวจ และการค้นพบที่เปลี่ยนโลก เป็นหนังสือที่ถ่ายทอดเรื่องราวเกี่ยวกับความเป็นมาและเหตุการณ์สำคัญเกี่ยวกับสมาคมเนชั่นแนล จีโอกราฟฟิก และการจัดทำนิตยสารเนชั่นแนล จีโอกราฟฟิก ซึ่งมีเนื้อหาเกี่ยวกับเทคโนโลยี ธรรมชาติ และสิ่งแวดล้อม ในดินแดนต่าง ๆ ทั่วโลก ทั้งทั่วโลกเหนือ ทั่วโลกใต้ ทวีปอเมริกา เอเชีย แอฟริกา ยุโรป เหตุการณ์ในความทรงจำ ๑๒๕ เหตุการณ์เบื้องหลังการทำงานและการสำรวจดินแดนต่าง ๆ เพื่อใช้ในการผลิตนิตยสาร นอกจากนี้ยังนำเสนอเกี่ยวกับการทำแผนที่สำหรับประกอบเนื้อหาในนิตยสาร เช่น แผนที่พื้นสมุทร แผนที่ เมานต์เอเวอเรสต์ หรือแผนที่บนลูกโลก


อีตซ์ค็อก, ชูซาน ไทเลอร์. (บรรณาธิการ). **ANSWER BOOK** ตอบทุกคำถามที่คุณอยากรู้.
แปลโดย เพชร มโนปวิตร, ปณต ไกรโรจนานันท์ และกานต์รวี ทองพูล. กรุงเทพฯ :
อมรินทร์พริ้นติ้งแอนด์พับลิชชิ่ง, ๒๕๕๕. ๑๗๖ หน้า. ภาพประกอบ. ราคา ๗๙๐ บาท.



ANSWER BOOK ตอบทุกคำถามที่คุณอยากรู้ เป็นหนังสือที่จะพาผู้อ่านเปิดประตูสู่โลก และธรรมชาติรอบตัว รวมไปถึงห้วงอวกาศไกลโพ้น พบเรื่องราวน่ารู้เกี่ยวกับกำเนิดเอกภพ ดาวฤกษ์ ดาวเคราะห์ จนถึงกำเนิดของโลก การให้ภาพมุมมองกว้างของโลกในฐานะดาวเคราะห์ดวงหนึ่งในเอกภพ ก่อนจะค่อย ๆ นำสู่เรื่องราวเกี่ยวกับพลังและความหลากหลายของธรรมชาติบนโลก ที่มาที่ไปของภูมิประเทศแปลกตา ปრაการณณ์ธรรมชาติ เรื่อยมาจนถึงกำเนิดสิ่งมีชีวิต จากยุคของสิ่งมีชีวิตเซลล์เดียว ตามมาด้วยพืชและสัตว์นานาชนิด กระทั่งถึงยุคที่มนุษย์ครอบครองโลกในปัจจุบัน วิธีที่มนุษย์ปรับเปลี่ยนสภาพแวดล้อมเพื่อตอบสนองความต้องการของตน ตลอดจนผลกระทบที่มนุษย์มีต่อโลกรอบตัว

นอกจากนี้ยังให้ความรู้เกี่ยวกับขอบเขตของวิชาภูมิศาสตร์ เขตเวลา ความเป็นมาของการทำแผนที่ แผนที่สมัยใหม่ เช่น แผนที่ทางอากาศ แผนที่มหาสมุทร และความก้าวหน้าในปัจจุบันที่พลิกโฉมศาสตร์การทำแผนที่ ได้แก่ แลนแซต จีพีเอส


กัตตาเนโอ, มาร์โก และตรีโฟนี, จัสมีนา. **The Great Book of World Heritage เล่ม 1 : อลังการสถาปัตยกรรมล้ำค่า**. แปลโดย เกษมศรี วงศ์เลิศวิทย์. กรุงเทพฯ : อมรินทร์พริ้นติ้งแอนด์พับลิชชิ่ง, ๒๕๕๔. ๑๘๔ หน้า. ภาพประกอบ. ราคา ๘๕๐ บาท.



The Great Book of World Heritage เล่ม 1 : อลังการสถาปัตยกรรมล้ำค่า เป็นหนังสือที่มีเนื้อหาแบ่งออกเป็น ๓ ส่วน คือ แหล่งรวมศิลปะและสถาปัตยกรรม ร่องรอยของอารยธรรมโบราณ และดินแดนมหัศจรรย์ทางธรรมชาติ มรดกโลกทางวัฒนธรรมที่คัดสรรมารวบรวมไว้ในหนังสือเล่มนี้มีอายุอยู่ในช่วงเวลาเกือบ ๒,๐๐๐ ปี ในสมัยคริสตกาลยุโรปเป็นแหล่งรวมอารยธรรมที่รุ่งเรืองก่อให้เกิดความก้าวหน้าทางศิลปะและสถาปัตยกรรม ซึ่งพลังผลักดันที่อยู่เบื้องหลังความก้าวหน้าเหล่านี้คือพัฒนาการทางเศรษฐกิจและเทคโนโลยี รวมทั้งพลังผลักดันจากคริสต์ศาสนาและการรวมชาติ ซึ่งหนังสือเล่มนี้นำเสนอศูนย์กลางประวัติศาสตร์ของยุโรป เช่น เวนิส ปราก ปารีส นครรัฐวาติกัน

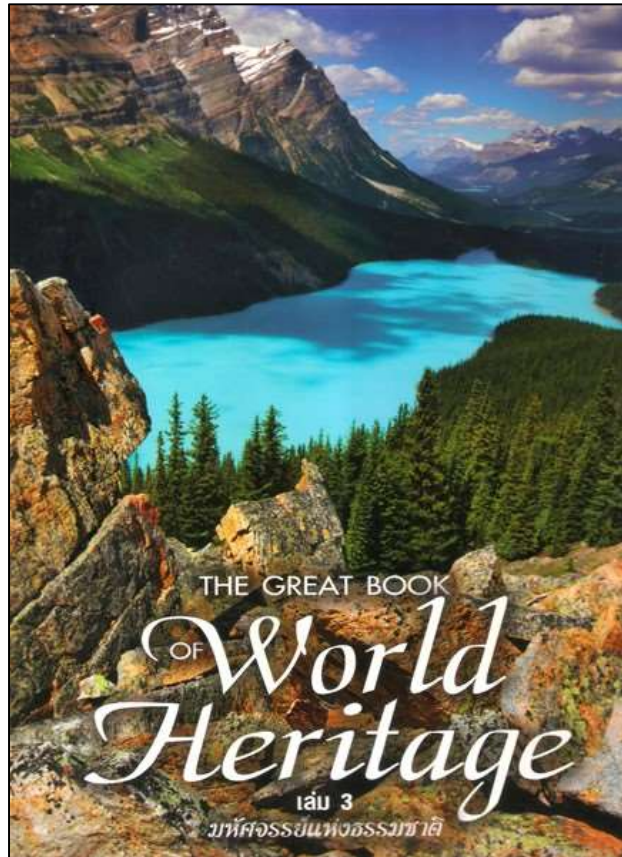
นอกจากนี้ยังนำเสนอมรดกโลกในเอเชีย ซึ่งพื้นที่อันกว้างใหญ่ทำให้ทวีปเอเชียมีความหลากหลายทางอารยธรรม วัฒนธรรม และศาสนา เช่น สถาปัตยกรรมอิสลามในเมืองต่าง ๆ ได้แก่ ดามัสกัส อิสฟาฮาน และอิสตันบูลซึ่งเป็นประตูระหว่างโลกตะวันออกและโลกตะวันตก นอกจากนี้ยังนำเสนอเกี่ยวกับจักรวรรดิญี่ปุ่นและจีน ในส่วนของทวีปแอฟริกา มรดกโลกทางวัฒนธรรมส่วนใหญ่สะท้อนถึงอิทธิพลของศิลปะอิสลามในแถบเมดิเตอร์เรเนียนในส่วนของทวีปอเมริกามรดกโลกทางวัฒนธรรมได้สะท้อนการพิชิตโลกใหม่ของชาวยุโรป

กัตตาเนโอ, มาร์โก และตรีโฟนี, จัสมีนา. **The Great Book of World Heritage เล่ม 2 :
มรดกอารยธรรมก้องโลก.** แปลโดย ธญา วิชญะเชียร. กรุงเทพฯ : อมรินทร์พริ้นติ้งแอนด์
พับลิชชิ่ง, ๒๕๕๔. ๑๙๒ หน้า. ภาพประกอบ. ราคา ๙๐๐ บาท.




The Great Book of World Heritage เล่ม 2 : มรดกอารยธรรมก้องโลก เป็นหนังสือที่นำเสนอเกี่ยวกับสถานที่มหัศจรรย์ที่องค์การยูเนสโกขึ้นทะเบียนเป็นมรดกโลกทั้งทางธรรมชาติและทางวัฒนธรรม ตั้งแต่อียิปต์โบราณ ซึ่งมีเมมฟิสและสุสาน หมู่พีระมิดจากกียาถึงดาห์ซัวร์ ทีบส์โบราณและเมืองสุสาน ไปจนถึงกรีซและโรม ซึ่งมีเมืองเดลฟี อะโครโพลิสแห่งเอเธนส์ เมืองไมซีนี เมืองคาร์เทจ อารยธรรมแห่งเอเชีย ซึ่งมีแหล่งโบราณคดีบ้านเชียง อุทยานประวัติศาสตร์พระนครศรีอยุธยาในประเทศไทย สุสานจีนซีอองเต้ในประเทศจีน กลุ่มถ้ำที่อชันดาในประเทศอินเดีย เมืองพระนครในประเทศกัมพูชา บุโรพุทโธในประเทศอินโดนีเซีย ในส่วนของเมโสอเมริกา มีซีเชน อิตซาในประเทศเม็กซิโก มาซูปิกซูในประเทศเปรู อุทยานแห่งชาติราปานุยในประเทศชิลี เมซาแบร์เตในประเทศสหรัฐอเมริกา

กัตตาเนโอ, มาร์โก และตรีโฟนี, จัสมีนา. **The Great Book of World Heritage เล่ม 3 : มหัตศจรรย์แห่งธรรมชาติ**. แปลโดย ปณต ไกรโรจนานันท์. กรุงเทพฯ : อมรินทร์พริ้นติ้ง แอนด์พับลิชชิ่ง, ๒๕๕๔. ๑๕๖ หน้า. ภาพประกอบ. ราคา ๗๒๕ บาท.



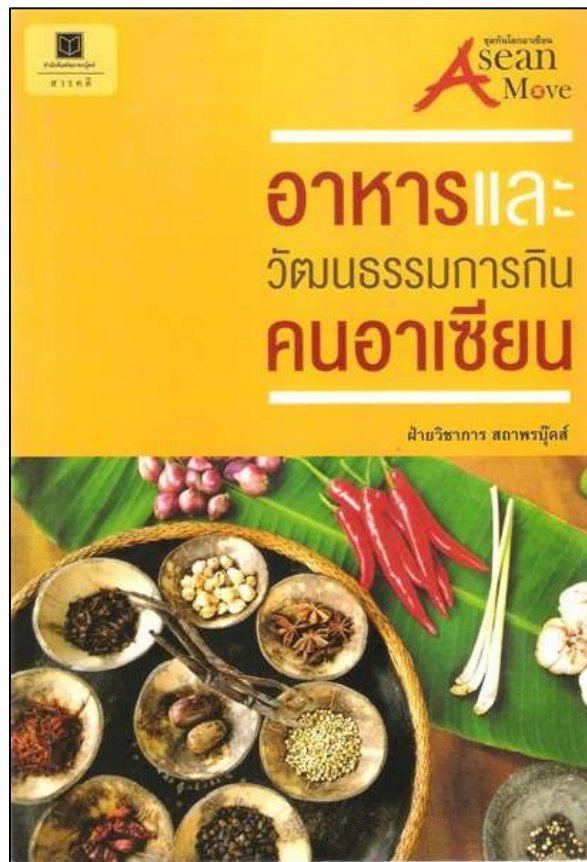
The Great Book of World Heritage เล่ม 3 : มหัตศจรรย์แห่งธรรมชาติ เป็นหนังสือที่นำเสนอเกี่ยวกับแหล่งทรัพยากรธรรมชาติที่องค์การยูเนสโกขึ้นทะเบียนเป็นมรดกโลกทางธรรมชาติ ซึ่งมีทั้งในทวีปอเมริกา ยุโรป แอฟริกา เอเชีย และโอเชียเนีย เช่น อุทยานแห่งชาติเยลโลว์สโตนในสหรัฐอเมริกา ใจแอนต์คอสเวย์ในสหราชอาณาจักร อุทยานแห่งชาติโดญานาในสเปน อุทยานแห่งชาติทะเลสาบเทอร์แคนาในเคนยา อุทยานอูคาห์ลัมบาในแอฟริกาใต้ เขตรักษาพันธุ์สัตว์ป่าทุ่งใหญ่นเรศวร-ห้วยขาแข้ง ประเทศไทย อ่าวฮาลองในเวียดนาม อุทยานแห่งชาติอูลูรู-คาทาจูทาในออสเตรเลีย

พาร์คเกอร์, สตีฟ. 100 เรื่องน่ารู้เกี่ยวกับดินแดนขั้วโลก. แปลโดย ชวธีร์ รัตนติลก ณ ภูเก็ต.
พิมพ์ครั้งที่ ๒. กรุงเทพฯ : อมรินทร์คอมมิกส์, ๒๕๕๙. ๔๗ หน้า. ภาพประกอบ.
ราคา ๑๓๙ บาท.



100 เรื่องน่ารู้เกี่ยวกับดินแดนขั้วโลก เป็นหนังสือที่มีเนื้อหาเกี่ยวกับการผจญภัยในดินแดนขั้วโลก ซึ่งบอกลักษณะภูมิศาสตร์เกี่ยวกับที่ตั้ง ลักษณะอากาศ ภูมิอากาศ ฤดู บริเวณขั้วโลกของทวีปอาร์กติกและแอนตาร์กติกา ลักษณะของพืชพรรณธรรมชาติ และการดำรงชีวิตของมนุษย์และสัตว์ การเดินทางไปยังขั้วโลกทั้งสองของนักสำรวจ การค้นพบทรัพยากรประเภทต่าง ๆ รวมถึงวิกฤตการณ์ด้านมลพิษ การเปลี่ยนแปลงของสภาพอากาศ (ภาวะโลกร้อน) มีเกร็ดความรู้ มีกิจกรรมให้ทดลอง และมีภาพ พร้อมแผนที่ประกอบการอธิบายตลอดเล่ม


ฝ่ายวิชาการ สถาพรบุ๊คส์. **อาหารและวัฒนธรรมการกินคนอาเซียน**. กรุงเทพฯ : สถาพรบุ๊คส์, ๒๕๕๘. ๒๒๖ หน้า. ภาพประกอบ. ราคา ๒๐๐ บาท.



อาหารและวัฒนธรรมการกินอาเซียน เป็นหนังสือในชุด ทันโลกอาเซียน ASEAN MOVE ที่ให้ความรู้เกี่ยวกับอาหารและวัฒนธรรมการกินของประเทศสมาชิกอาเซียนทั้ง ๑๐ ประเทศ อาหารเป็นสิ่งที่สามารถสะท้อนภูมิหลังของประวัติศาสตร์ ภูมิศาสตร์ เศรษฐกิจ การเมือง และวัฒนธรรมของแต่ละสังคม การรู้จักอาหารและวัฒนธรรมการกินของประเทศสมาชิกอาเซียน จึงเป็นการเข้าใจเพื่อนบ้านอย่างลุ่มลึกอีกทางหนึ่ง

หนังสือเล่มนี้เริ่มต้นเนื้อหาด้วยการให้ข้อมูลวัฒนธรรมการกินที่เป็นวัฒนธรรมร่วมของอาเซียน ได้แก่ การกินข้าว กินปลา กินเครื่องเทศ ซึ่งหลายประเทศมีความคล้ายคลึงกัน วัตถุประสงค์ และวิธีการปรุงอาหาร อาหารของกลุ่มชาติพันธุ์ อิทธิพลอาหารจากต่างชาติ จากนั้นจึงกล่าวถึง วัฒนธรรมการกินที่เป็นเอกลักษณ์ของแต่ละประเทศ

สุทัศน์ ยกส้าน. **สุดยอดนักผจญภัย**. กรุงเทพฯ : สารคดี, ๒๕๕๕. ๒๕๖ หน้า. ภาพประกอบ.
ราคา ๒๕๐ บาท.



สุดยอดนักผจญภัย เป็นหนังสือที่รวบรวมชีวประวัติของนักผจญภัยตั้งแต่ยุคของมาร์โค โปโล ที่เดินทางไปเมืองจีน จนถึงยุคของฮิลลารี ผู้พิชิตยอดเขาเอเวอเรสต์

หนังสือเล่มนี้ให้ข้อมูลของนักผจญภัยและผลงานที่สำคัญ รวมถึงวิถีการดำเนินชีวิตและแนวคิดของบุคคลสำคัญที่โลกยกย่องด้วย